







DRIFTOMRÅDESKARTA

Västerås

Driftområdeskartan visar vilka vägar med tillhörande vägnummer som ingår i ett visst driftområde.

Datum: 2023-08-22
 Skala (A3): 1:210 000
 Konfidentialitetsnivå 1 Ej känslig
 0 2,5 5 7,5 km
 © Lantmäteriet, Geodatasamverkan

Vägar i driftområdet

-  Statlig väg
-  Mitträcke/mittremsa
-  Grusväg
-  Tunnel
-  Färjeled
-  Utbredning driftområde