

# DRIFTOMRÅDESKARTA

## Borlänge

Driftområdeskartan visar vilka vägar med tillhörande vägnummer som ingår i ett visst driftområde.

Datum: 2023-08-21







Skala (A3): 1:310 000

Konfidentialitetsnivå 1 Ej känslig

0 3,5 7 10,5 km

© Lantmäteriet, Geodatasamverkan

### Vägar i driftområdet

-  Statlig väg
-  Mitträcke/mittremsa
-  Grusväg
-  Tunnel
-  Färjeled
-  Utbredning driftområde