

# DRIFTOMRÅDESKARTA

Lit

Driftområdeskartan visar vilka vägar med tillhörande vägnummer som ingår i ett visst driftområde.

Datum: 2023-08-22







Skala (A3): 1:430 000

Konfidentialitetsnivå 1 Ej känslig

0 5 10 15 km

© Lantmäteriet, Geodatasamverkan

## Vägar i driftområdet

-  Statlig väg
-  Mitträcke/mittremsa
-  Grusväg
-  Tunnel
-  Färjeled
-  Utbredning driftområde