

DRIFTOMRÅDESKARTA

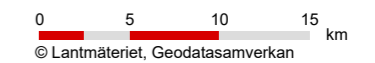
Övertorneå

Driftområdeskartan visar vilka vägar med tillhörande vägnummer som ingår i ett visst driftområde.

Datum: 2023-08-28







Skala (A3): 1:420 000

Konfidentialitetsnivå 1 Ej känslig



© Lantmäteriet, Geodatasamverkan

Vägar i driftområdet

-  Statlig väg
-  Mitträcke/mittremsa
-  Grusväg
-  Tunnel
-  Färjeled
-  Utbredning driftområde